

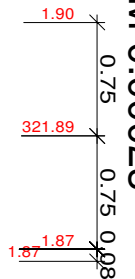
Polohopisné a výškopisné zaměření vypracovala společnost Geoprojekt - geodetická společnost s.r.o.  
 Souřadnicový systém S-JTSK; výškový systém Bpv

Zpracováno programem

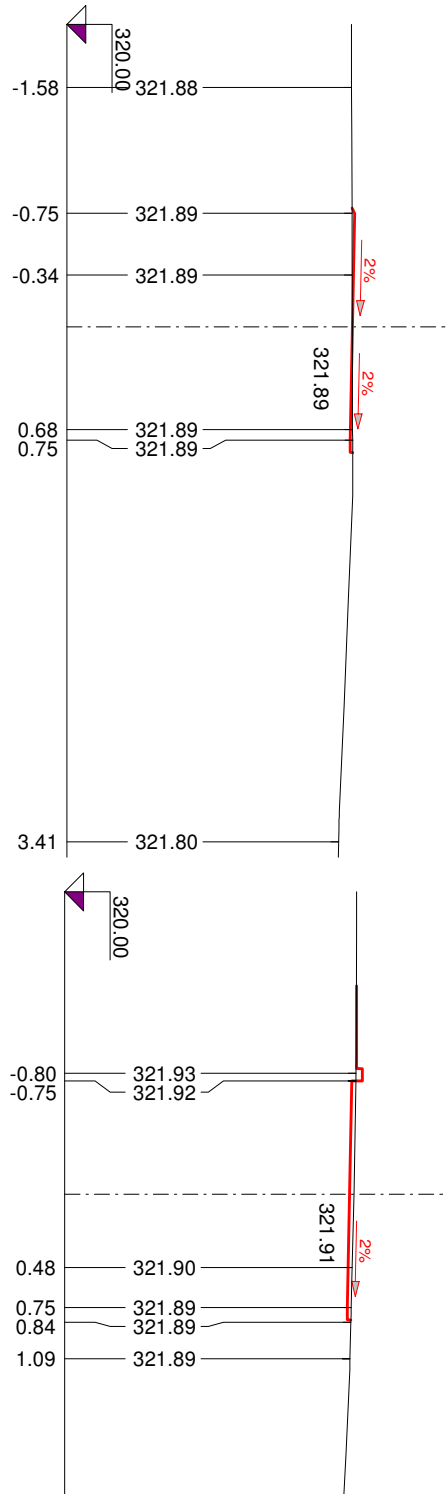
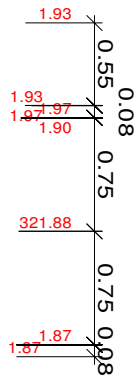


Vypracoval: Petr Slezák		<b>PROJEKCE s.r.o.</b> Jílová 2769/6, 787 01 Šumperk projekce@projekcespk.cz tel.: 583 550 159; 732 876 673	
Zodpovědný projektant: Petr Slezák, č. autorizace: 1201265			
Městský úřad: Šumperk	OÚORP: MěÚ Šumperk	stupeň PD: DPS	arch. č.: OÚ.281.
Objednatel: Město Šumperk, nám. Míru 1, 787 01 Šumperk, IČ: 00303461		Datum: 11/2018	formát: 2 A4
Příloha: SO 701 - podzemní kontejnery Příčné řezy		měřítko	příloha číslo
Název akce: Ulice Školní, Šumperk II. etapa		1 : 50	B.2.2.f.

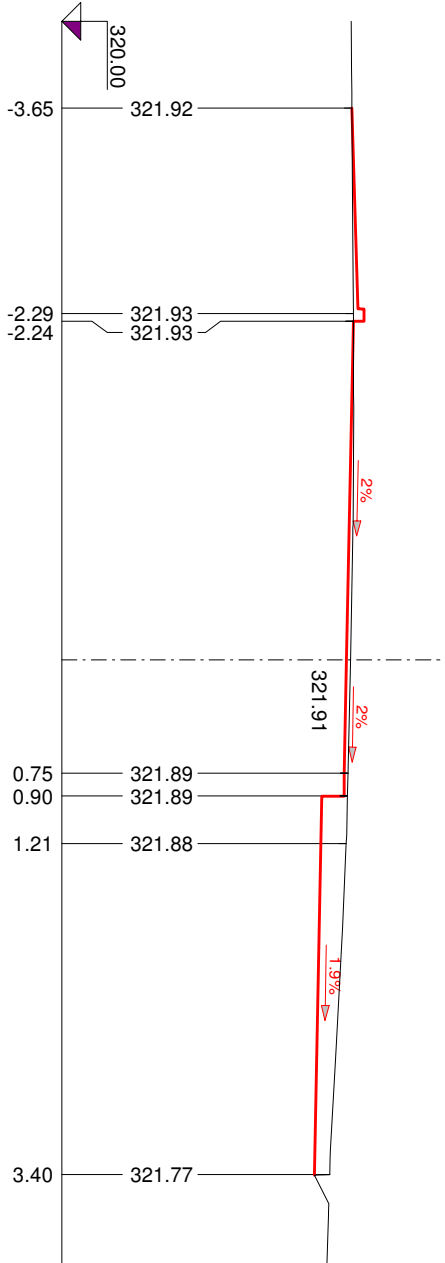
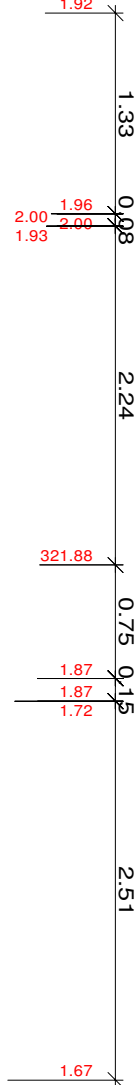
1 - KM 0.00023



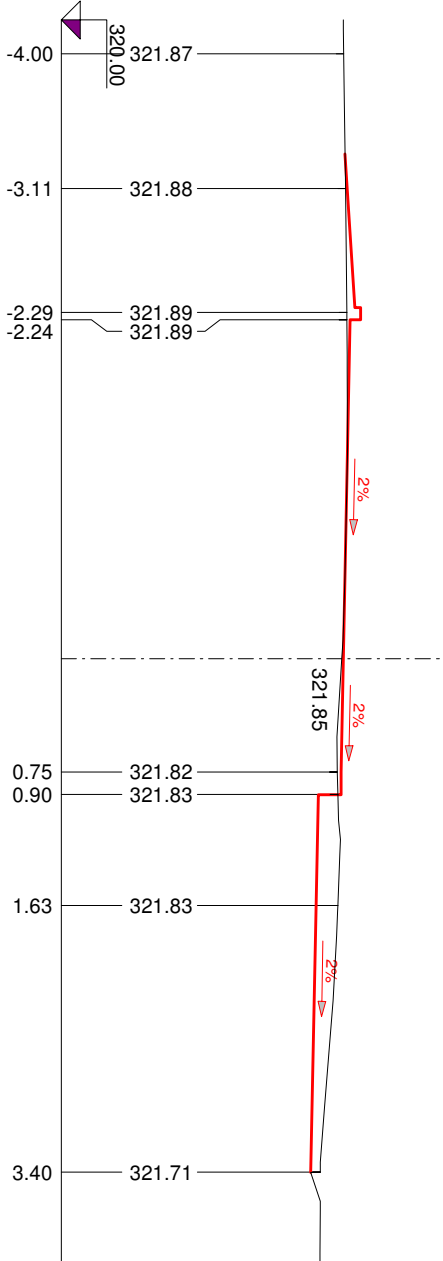
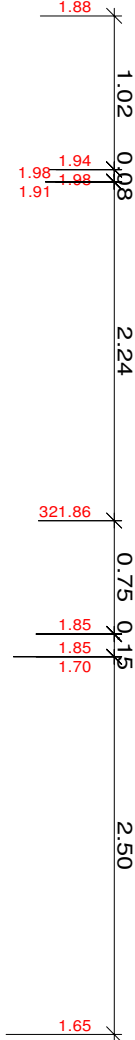
2 - KM 0.00463



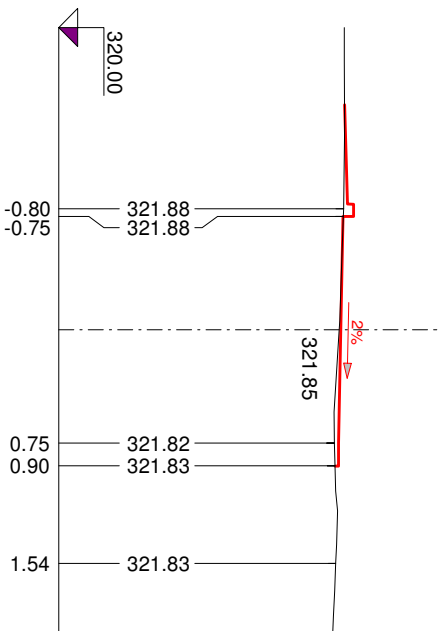
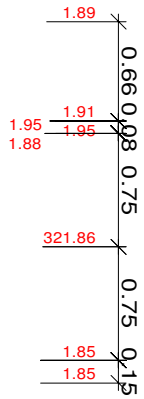
3 - KM 0.00480



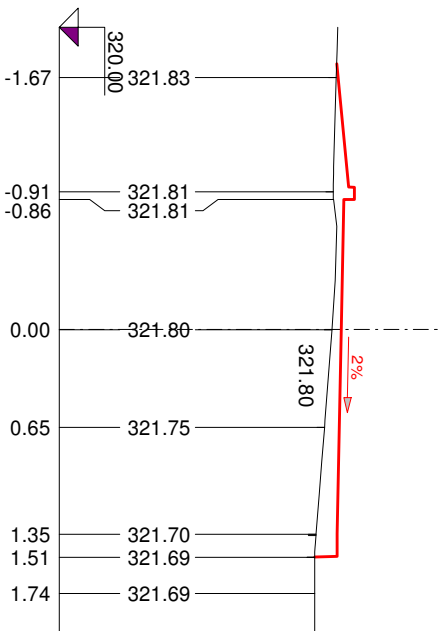
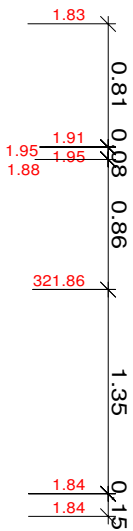
4 - KM 0.01271



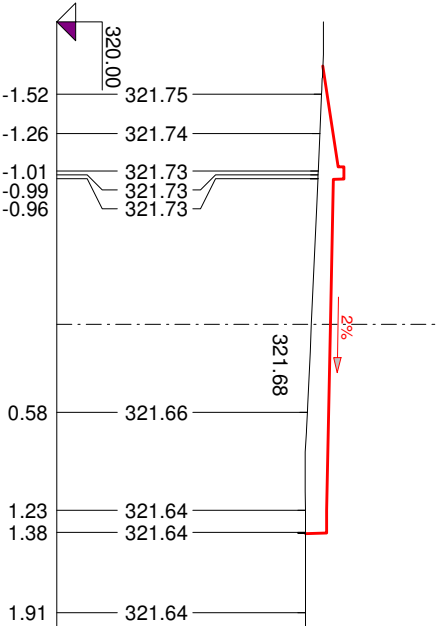
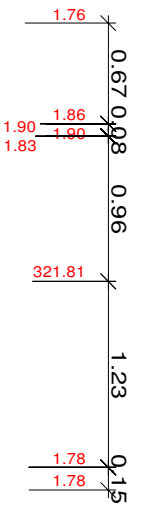
# 5 - KM 0.01287



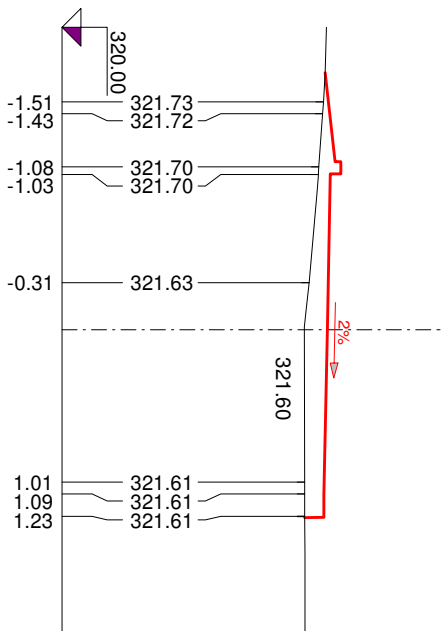
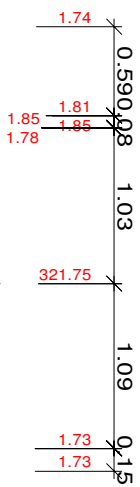
# 6 - KM 0.01618



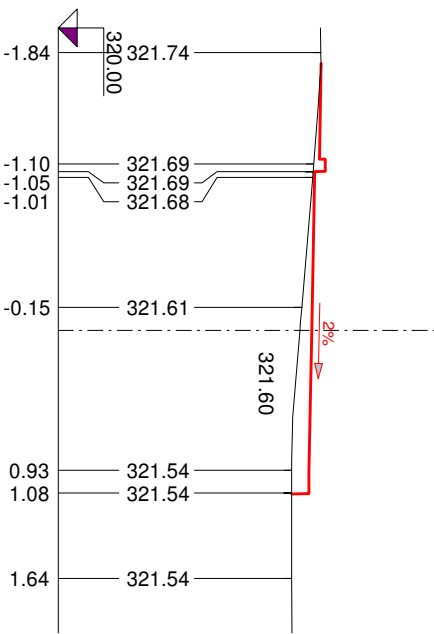
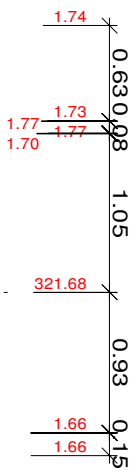
# 7 - KM 0.02076



# 8 - KM 0.02391



# 9 - KM 0.02707



# 10 - KM 0.02843

